Moorlandschaft Nr. 163 - Gurnigel / Gantrisch
Moorlandschaftsplanung 2004

Teilzonenplan Moorlandschaft

Gemeinden:

Guggisberg
Rüeggisberg
Rüschegg
Rüti bei Riggisberg

Genehmigungsexemplar

Konzept

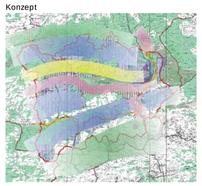

Planung besteht aus:

Teilzonenplan Moorlandschaft
Teilbaureglemente

Umgebungszone
Pflegezone
Schutzzone
Entwicklungszone

Bearbeitung

Mst. 1 : 10.000

N

Dr. Roland Luder — dipl. Biologe / Landschaftsplaner — Tel: 033 222 67 91, Fax: 031 310 50 81 — Panoramastr. 5, 3601 Thun — email: roland.luder@bluewin.ch

landplan — Büro für Landschaftsgestaltung, Markus Steiner — Tel: 031 809 19 50, Fax:031 809 19 80 — Bächelmatt 49, 3127 Lohnstorf — www.landplan.ch, landplan@bluewin.ch

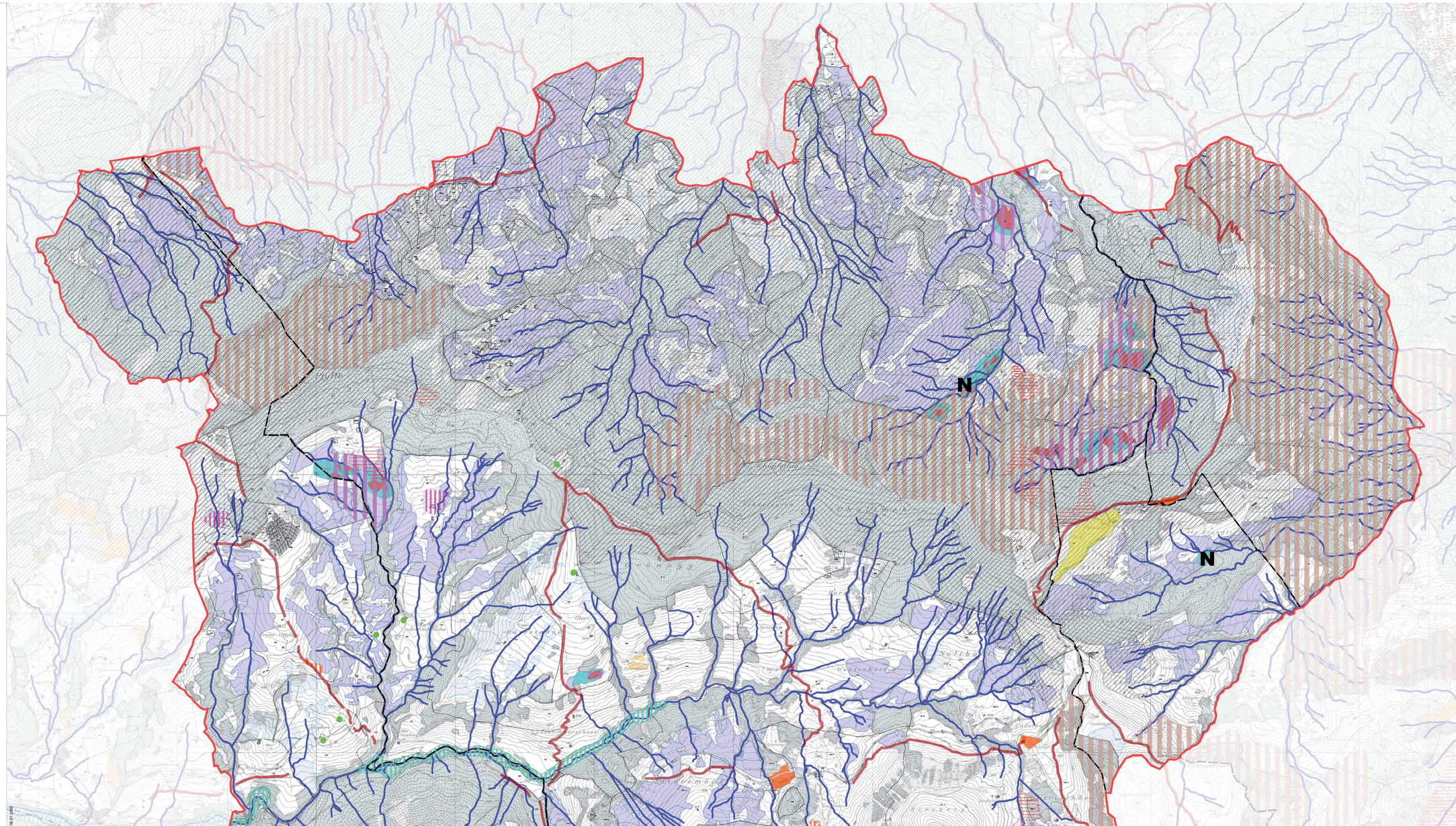

Legende

Festlegungen

- Perimeter Moorlandschaft (Art.1)
- Einzelbäume (Art.11 Abs.4)
- Lesesteinfelder (Art.11 Abs.3)
- Historische Verkehrswege (Art.15)
- ZPP Stierenhütte (Art.25)
- Bauzonen gemäss Art. 26-28

Hinweise

- Wildschutzgebiet 69 Schüpfenfluh (Art.12 Abs.2)
- Wildruhewälder (Art.12 Abs.1)
- kantonale Naturschutzgebiete (Art.10 Abs.1)
- N Naturschutzgebiete geplant
- Auen von nationaler Bedeutung (Art.10 Abs.3)
- Amphibien-Laichgebiete (Art.10 Abs.2)
- Gewässerschutzzone S1
- Gewässerschutzzone S2
- Trockenstandorte
- Hochmoor von nationaler Bedeutung (Art.9 Abs.4)
- Umgebungszone Hochmoor (Art.9 Abs.4)
- Flachmoor von nationaler Bedeutung (Art.9 Abs.5)
- Flachmoor von regionaler Bedeutung, Feuchtgebiet (Art.9 Abs.5)
- Bauzonen
- Gemeindegrenze
- Fliessgewässer
- Wald
- Kartengrundlage UP5

Grundlagen (c)

Kartengrundlage: Digitaler Übersichtsplan UP5, © Vermessungsamt des Kantons Bern
Gewässer: Amt für Gewässerschutz und Abfallwirtschaft des Kantons Bern
Kataster BIOTOPINVE, © 2003 Bundesamt für Landestopographie (CH022290/CH022279)
Hydrologie-Inventar, © Naturschutzinspektorat
Gemeindegrenzen, © VAP
Gemeindegrenzen, © VAP

Gewässernetz des Kantons Bern 1:10'000 (c)(r) © Tiefbauamt
Gewässerschutzkarte 1:25'000 © Amt für Gewässerschutz und Abfallwirtschaft des Kantons Bern
Grundwasserschutzkarte 1:25'000 © Wasser- und Energiewirtschaftsamt des Kantons Bern
KLIB © Amt für Geoinformation des Kantons Bern
LANDESHYDROLOGIE/Bundesamt für Wasser und Geologie

Genehmigungsvermerke

Mitwirkung	22. März 2004 bis 16 April 2004
Vorprüfung	13. Januar 2005
Publikation im Amtsblatt	keine
Im Anzeiger vom	10. März 2005, 17. März 2005
Öffentliche Planauflage	11. März 2005 bis 11. April 2005

	Guggisberg	Rüeggisberg
Einspracheverhandlung	20. April 2005	20. April 2005
Erledigte Einsprachen	1	4
Unerledigte Einsprachen	keine	keine
Rechtsverwahrungen	keine	keine
Beschlossen durch den Gemeinderat am	Guggisberg, den 25. April 05	Rüeggisberg, den 06. April 05
Beschlossen durch die Gemeindeversammlung am	Guggisberg, den 09. Juni 05	Rüeggisberg, den 26. Mai 05
Namens der Gemischte Gemeinde / Einwohnergemeinde:		
	Präsident/in	Präsident/in
	Sekretär/in	Sekretär/in
Die Richtigkeit dieser Angaben bescheinigt:	Guggisberg, den	Rüeggisberg, den
	Gemeindeschreiber/in	Gemeindeschreiber/in

	Rüschegg	Rüti bei Riggisberg
Einspracheverhandlung	20. April 2005	keine
Erledigte Einsprachen	2	keine
Unerledigte Einsprachen	keine	keine
Rechtsverwahrungen	keine	keine
Beschlossen durch den Gemeinderat am	Rüschegg, den 25. April 05	Rüti, den
Beschlossen durch die Gemeindeversammlung am	Rüschegg, den 08. Juni 05	Rüti, den
Namens der Gemischten Gemeinde / Einwohnergemeinde:		
	Präsident/in	Präsident/in
	Sekretär/in	Sekretär/in
Die Richtigkeit dieser Angaben bescheinigt:	Rüschegg, den	Rüti, den
	Gemeindeschreiber/in	Gemeindeschreiber/in

Genehmigt durch das Amt für Gemeinden und Raumordnung

ZPP Stierenhütte
Situation 1 : 5.000

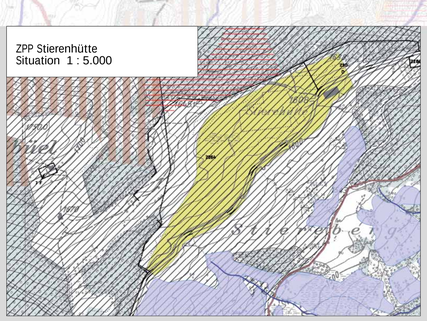

Bauzone "Schwefelbergbad"
Situation 1 : 2.000

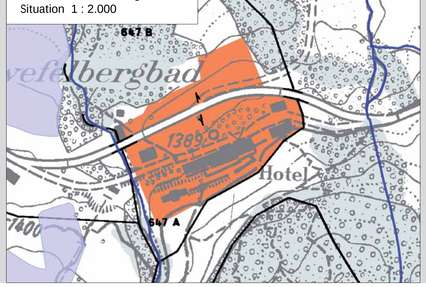

Bauzone "Gantrischhütte"
Situation 1 : 2.000

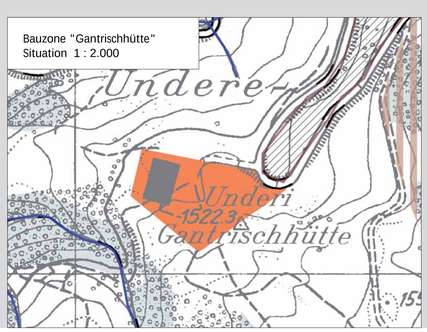
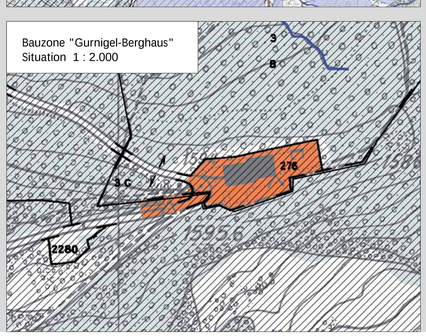
Bauzone "Gurnigel-Berghaus"
Situation 1 : 2.000