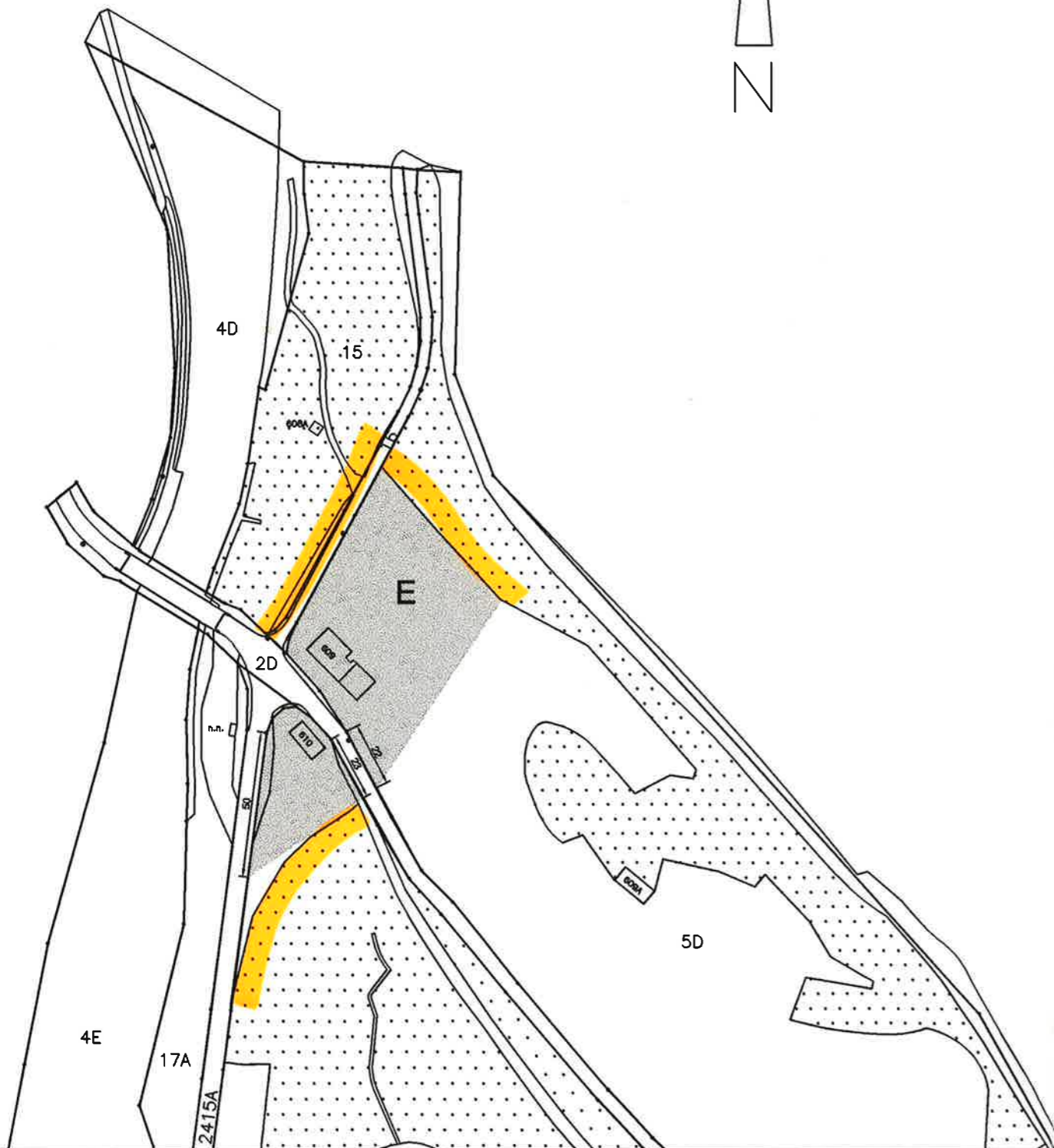














Gemeinde Rüscheegg Zonenplan Rütiplötsch 1:2000



Legende

	Wohnzone	E2
	Wohnzone	W2
	Kernzone	K
	Wohn- und Gewerbezone	WG2
	Gewerbezone	G
	Zone mit Planungspflicht	ZPP
	Zone mit bestehender Überbauungsordnung	ZÜo
	Zone für öffentliche Nutzung	ZöN
	Zone für Sport- und Freizeitanlagen	ZSF
	Ferienhauszone	FZ
	Landwirtschaftszone	LWZ
	Wald	

 verbindliche Waldgrenze gem. Art.10 WaG

Genehmigungsvermerke Zonenplan Rütiplötsch (inkl. Waldfeststellung)

Vorprüfung vom 13. April 1999
 Öffentliche Auflage vom 26. April – 26. Mai 1999
 Publikation im Amtsanzeiger 22. + 29. April 1999
 Publikation im Amtsblatt 24. April 1999
 Erledigte Einsprachen Keine
 Unerledigte Einsprachen Keine
 Rechtsverwahrungen Keine

Beschlossen durch den Gemeinderat am 3. Mai 1999
 Beschlossen durch die Gemeindeversammlung am 11. Juni 1999

Namens der Gemeindeversammlung
 Der Gemeindepräsident Der Sekretär
W. Schumacher H. Corpataux
 W. Schumacher H. Corpataux

Die Richtigkeit dieser Angaben bescheinigt:
 Rüscheegg, 16. Juni 1999

Der Gemeindeschreiber:
 H. Corpataux

**Genehmigt durch das
 Amt für Gemeinden und Raumordnung**

25. APR. 2000
 Amt für Wald des Kantons Bern
 Walderhaltung / Forstpolizei

**Genehmigt durch das
 Kantonale Amt für Wald**

27. März 2000
 Rudolf v. Fischer



Ebinger + Sarott
 Ingenieure + Geometer
 Köniz/Schwarzenburg

Freiburgstrasse 8
 3150 Schwarzenburg
 Tel./Fax 031 731 30 50 / 52

Erstellt: 21. April 1999